

# ERLEBNIS WANDERN

LASS DIE FREUDE REIN!



# LIEBER WANDERGAST,

in diesem „Wanderführer“ finden Sie **Wanderinfos, Wandertipps, geführte Wanderungen** in Zell am See-Kaprun, eine Auflistung aller Hütten und auch einen Stempelpass.

Erleben Sie die atemberaubende Kombination aus Bergen, Seen und Gletscher und viel Spaß beim Besuchen der Hütten in Zell am See-Kaprun! Je nach geleistetem „Wanderspaß“ erhalten Sie im Anschluss die **bronzene, silberne oder goldene Wandernadel**.



Berg Heil! Ihr Wanderteam  
von Zell am See-Kaprun

Broschüre als pdf herunterladen:  
<http://zask.at/wandern-sommer>

## INHALTSVERZEICHNIS

Wichtige Infos für den Wanderer	S. 3
• Wandertipps für Einsteiger	S. 4 - 7
• Wandertipps für Fortgeschrittene	S. 8 - 11
• Wandertipp für Könner	S. 12
• Themenwege	S. 14 - 15
• Geführte Wanderungen	S. 16 - 21
• Klettersteige	S. 21 - 22
• Wanderbus	S. 26 - 27
Kitzsteinhorn	S. 28 - 29
Schmittenhöhe	S. 30 - 31
Hochgebirgstauseen Kaprun	S. 32 - 33
Alle Hütten von Kaprun	S. 34 - 37
Alle Hütten von Zell am See	S. 37 - 41
Alle Hütten von Thumersbach	S. 41
Stempel für Wanderabzeichen	S. 42
Wanderkarte	S. 43



■ **Blau Wanderwege:** Einfache Wanderwege setzen weder Bergerfahrung noch eine bestimmte Ausrüstung voraus.

■ Für einen **roten Wanderweg** sind ausreichende Fitness und eine Mindestbergtausrüstung Voraussetzung. Eine Person in der Gruppe braucht ausreichend alpine Erfahrung.

■ **Schwarze Wanderwege** bzw. hochalpine Touren fordern Trittsicherheit und Schwindelfreiheit aller teilnehmenden Personen. Hier ist entsprechende Bergerfahrung notwendig!



**Kinderwagengerechte Wege** sind mit diesem Piktogramm in der Wanderkarte markiert. Weitere Tipps finden Sie in der Broschüre „Kinderwagen Wege“.

### AUSRÜSTUNG

- Trinken ist besonders wichtig – Wasserflasche einpacken
- Regen- und Sonnenschutz
- Teleskopstöcke für steile Aufstiegs- und Abstiegspassagen
- Nur mit Bergschuhen mit Profilsohle sowie mit Kleidung ins Gelände, die den alpinen Anforderungen genügt.

### WICHTIGE RUFNUMMERN

**Euro-Notruf: 112**  
**Bergrettungsnotruf: 140**  
**Rettnungsnotruf: 144**



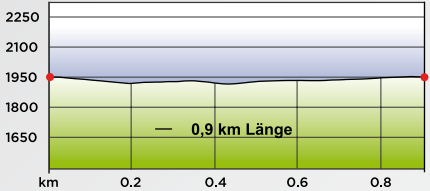
# EINSTEIGER

## ZELL AM SEE

### NR. 1 - SISI-RUNDWEG

**SCHWIERIGKEIT:** ■

**ZEITANGABE:** ca. 0,5 h



Gemütlicher Rundwanderweg auf der Schmitten mit Start bei der Elisabethkapelle und Infotafeln über die Kaiserin „Sisi“.



**PREISE UND INFO:**

Berg- und Talfahrt Schmittenhöhe  
Erw. € 26,- | Jugend € 19,50  
Kind € 13,00

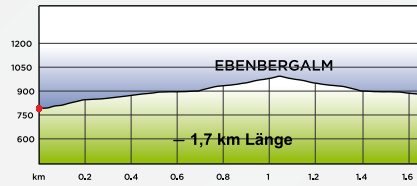
### NR. 57 - EBENBERGALMSTEIG

### NR. 57 - EBENBERGALMSTEIG

Traumhafter Blick auf Zell am See

**SCHWIERIGKEIT:** ■

**ZEITANGABE:** ca. 40 min



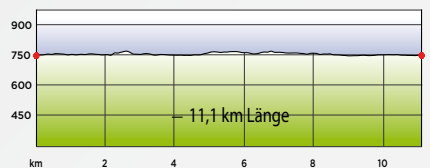
Mit nur 900 m ein kurzer aber steiler Steig. Start: Nik. Gassner Promenade. Durch die Unterführung Skiwiase, wenige Meter links vom Hotel Berner.



**INFO:** Alternativer Rückweg über die Köhlergrabenpromenade Nr. 58A oder weiter nach Schüttdorf bis zur Dorfschenke.

**SCHWIERIGKEIT:** ■

**ZEITANGABE:** ca. 3,0 h



Auf der Seepromenade ist es möglich den Zeller See komplett zu umrunden. Alternativ: Überfahrt von Thumersbach nach Zell am See. Empfehlung: Wechseln Sie auf der Thumersbacher Seite in die Thumersbacher Höhenpromenade Nr. 90.



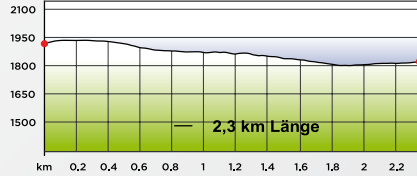
**PREISE UND INFO:** Gratis Parkplätze Strandbad Seespitz Schüttdorf; Überfahrt von Thumersbach ab Kurpark: halbstündlich; Erw. € 3,80 | Jugend € 2,80 | Kinder € 1,90

### NR. 68 - ERLEBNISWEG

### HÖHENPROMENADE

**SCHWIERIGKEIT:** ■

**ZEITANGABE:** ca. 40 min.



Zahlreiche Schautafeln, Aussichtsplattformen, Aussichtsfernrohre und Spielestationen. Spielplatz beim Sonnkogel.



**PREISE & INFO:** Berg- und Talfahrt Erwachsene € 26,00 Jugend € 19,50 | Kind € 13,00




## KAPRUN

### NR. 17 | RUNDWANDERWEG KLAMMSEE

SCHWIERIGKEIT: ■

ZEITANGABE: ca. 1,0 h



Startpunkt: Sigmund-Thun Klamm

**PREISE UND INFO:** Gratis Parkplätze am Klammeneingang  
Eintritt Klamm: Erw. € 5,50 | Kind € 3,90 | Familie € 12,50  
Klammseestüberl: Spielplatz, naturkundl. Schautafeln, Fitness Parcour



### TIPP: „SAGENHAFTE NACHT DES WASSERS“

4. Juli - 29. August 2016, jeden Montag um 20:15 Uhr

Unvergesslicher Fackel-Spaziergang durch die Sigmund Thun Klamm. Anschließend Lagerfeuer Romantik mit Geschichtenerzähler und Ofenkartoffel.

#### PREISE & INFO:

Erw. € 8,00 | Kind. (7 - 18 J.) € 3,50  
Kinder (bis 6 J.) FREI  
inklusive Fackel und Ofenkartoffeln  
Tel. +43 (0)505 23201

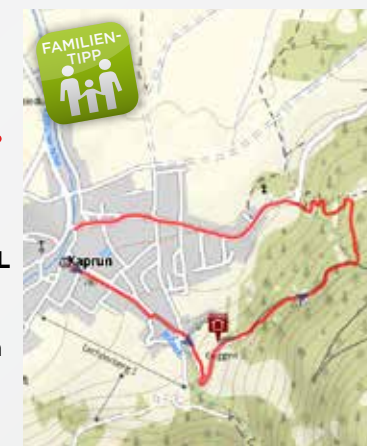
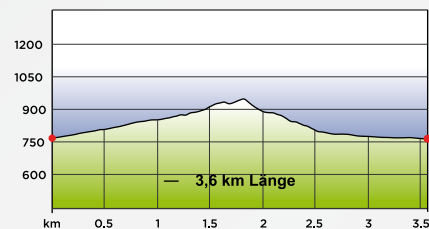
Sondertermine auf Anfrage  
unter +43 (0)664 36 33 069  
oder [evas@eventimpuls.at](mailto:evas@eventimpuls.at)



### NR. 30 - GUGGENHÖHENWEG

SCHWIERIGKEIT: ■

ZEITANGABE: ca. 2,0 h



### VON KAPRUN ZUM GUGGENBICHL UND ZURÜCK ZUR BURG

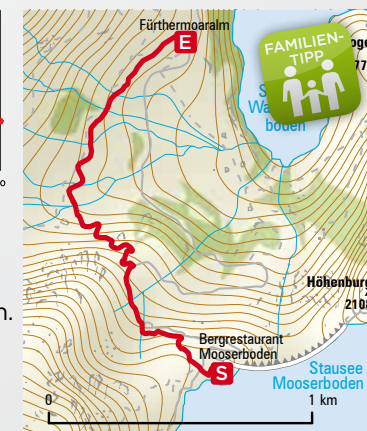
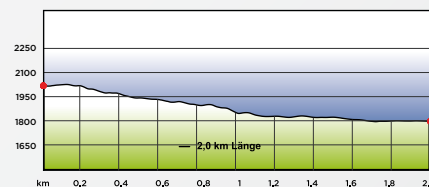
Vom Gemeindeamt zur Jausenstation Guggenbichl. Start: Ortszentrum Gemeinde, Imbachstrasse

**INFO:** kostenlose Parkplätze Orts-  
eingang Kaprun, Nähe Baumbar

### NR. 31 - KRÄUTERLEHRPFAD

SCHWIERIGKEIT: ■

ZEITANGABE: ca. 45 min.



### VOM MOOSERBODEN ZUR FÜRTERMOARLM

Wanderung von den Kaprun Hochgebirgsstauseen zur Fürthermoaralm. Der Weg bietet eine atemberaubende Aussicht über die Hochgebirgslandschaft (Glocknergruppe, Steinernes Meer, Stauseen). Mit 45 min. Gehzeit und 237 hm ist der Kräuterlehrpfad auch für Familien bestens geeignet aber nicht befahrbar mit Kinderwägen.

**INFO:** Anfahrt aus Zell am See mit dem Bus 660 bis Kesselfall (kostenloses Parkhaus), von dort mit Shuttlebussen und dem Lärchwand-Schrägaufzug zum Mooserboden.



# FORTGESCHRITTENE

## ZELL AM SEE

### ■ NR. 50 | 4-SEEN-WANDERUNG

**SCHWIERIGKEIT:** ■ **ZEITANGABE:** ca. 3,5 h




Auffahrt mit der Schmittenhöhebahn. Wanderung zu den drei Speicherseen entlang Wanderweg Nr. 50. Talfahrt mit dem cityXpress und Rückfahrt zum Parkplatz mit Schmittibus Nr. 71 möglich. **PREISE:** Berg-/Talf. Erw. € 26,00 | Jug. € 19,50 | Kind € 13,00



### ■ NR. 82 & 83 - SCHWALBENWAND

**SCHWIERIGKEIT:** ■ **ZEITANGABE:** ca. 4,0 h



#### VOM MITTERBERG ZUR SCHWALBENWAND

Ausgangspunkt: Berggasthof Mitterberg. Wanderung über den Schwalbenwandweg Nr. 82 auf die Schwalbenwand (Gipfelkreuz 2011 m). Retour über den unteren Schwalbenwandweg Nr. 83 zum Gasthof Mitterberg.



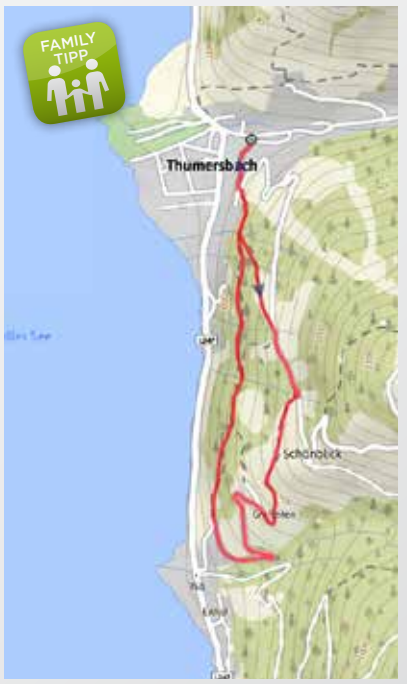
### ■ NR. c), a) & NR. 90 - THUMERSBACHER HÖHENPROMENADE

**SCHWIERIGKEIT:** ■ **ZEITANGABE:** ca. 1,15 h



#### MIT WUNDERBAREM BLICK AUF DEN ZELLER SEE

Vom Thumersbacher Dorfplatz ausgehend, weiter zum Kindergarten verläuft der Weg durch den Wald in Richtung Grafleiten mit wunderbaren Ausblicken auf den Zeller See.



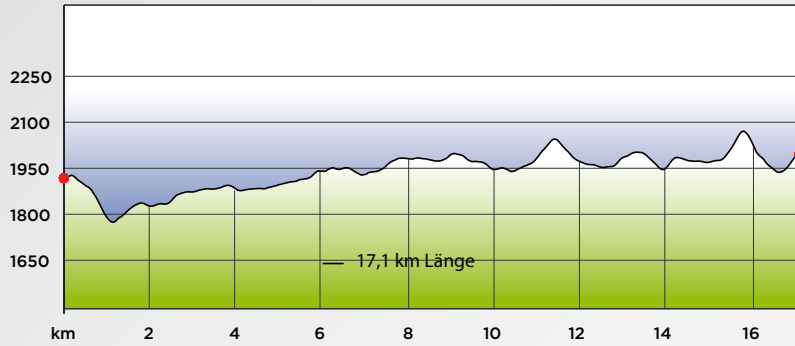


## ■ NR. 719 - PINZGAUER SPAZIERGANG

einer der schönsten Höhenwege der Ostalpen

**SCHWIERIGKEIT:** ■ Gute Kondition erforderlich!

**ZEITANGABE:** Ganztageswanderung, reine Gehzeit ca. 6,0 h



### VON DER SCHMITTEN NACH SAALBACH

Auffahrt mit der Schmittenhöhebahn. Anschließend Wanderung entlang des Pinzgauer Spaziergangs nach Saalbach. Abfahrt mit dem Schattberg X-Press. Rückfahrt nach Zell am See mit dem Bus.

### PREISE UND INFO:

Erwachsene € 26,00 |  
Jugend € 19,50 | Kind € 13,00  
(Bergf. Schmittenhöhebahn,  
Talfahrt Schattberg X-Press)

### ERSTE BERGF. SCHMITTEN:

14.05. - 03.06. ab 09:00 Uhr,  
04.06. - 18.09. ab 08:30 Uhr,  
19.09. - 16.10. ab 09:00 Uhr

### LETZTE TALFAHRT

#### SCHATTBERG X-PRESS:

01.07. - 25.09.2016,  
Bergstation 16:15,  
Mittelstation 16:30 Uhr  
Bus stündlich bis 19:22 Uhr  
Haltestelle Schattberg



## KAPRUN

## ■ NR. 5 - ALEXANDER ENZINGER WEG

vielfältige alpine Flora

**SCHWIERIGKEITSGRAD:** ■

**ZEITANGABE:** ca. 4,0 h



### VOM KITZSTEINHORN ZUM MAISKOGEL

Auffahrt mit der Gletscherbahn bis Alpincenter. Anschließend Wanderung entlang des Alexander Enzinger Weges zum Maiskogel. Abfahrt mit dem Wanderbus.

### PREISE UND INFO:

Bergfahrt Alpincenter:  
Erw. € 20,00 | mit Gästek. € 18,00  
Kind € 10,00

### BERGFahrTEN KITZSTEINHORN:

ab 08:15 Uhr

### ABFAHRT MIT DEM WANDERBUS:

Abfahrt von Bergstation Maiskogel zu jeder halben Stunde:  
09:30, 10:30, 11:30 Uhr ...,  
letzte Talfahrt um 16:30 Uhr)  
Bitte beachten: Gruppentransfer  
nur auf Voranmeldung möglich.  
Weitere Informationen zum Wanderbus  
finden Sie auf den Seiten 26 - 27.

**LETZTER BUS:** 16:48 Uhr  
zur Kitzsteinhorn Talstation



# KÖNNER

## KAPRUN

### NR. 726 - HOCHKAMMERWEG

Ausblick auf die Stauseen

**SCHWIERIGKEITSGRAD:** ■ Hochalpine Tour!

**ZEITANGABE:** ca. 4,0 h



#### VOM KITZSTEINHORN ZU DEN STAUSEEN

Wanderung vom Alpincenter Richtung Süden zum Gletschersee, weiter über die Kammerscharte zur Fürthermoaralm. Von hier aus Aufstieg zum Mooserboden oder mit dem Bus ins Tal.

#### PREISE UND INFO:

Bergfahrt Alpincenter:  
 Erw. € 20,00 | mit Gästek. € 18,00  
 Kind € 10,00  
 Talfahrt Bus vom Mooserboden:  
 Erw. € 11,00 | Kind € 5,50

#### EINKEHRTIPP:

Ebmatten-Fürthermoaralm

#### BERGFAHRTEN KITZSTEINHORN:

ab 08:15 Uhr

#### LETZTE TALFAHRT:

mit dem Bus ab Fürthermoaralm:  
 Mai, Juni, Sept., Okt. 16:55 Uhr  
 Juli und August 17:10 Uhr



**DETAILBESCHREIBUNGEN  
 ALLER WANDERUNGEN IN DER WANDERKARTE!**

**MOVE FREELY,  
 EXPAND YOUR PLAYGROUND**

#SALOMONOUTDOOR



# WIESENKÖNIGREICH

## ZELL AM SEE

Natur- und Landschaftsschutzgebiet Zeller See Südufer. Eines der letzten ausgedehnten Feuchtgebiete im Pinzgau liegt am Südufer des Zeller Sees. Das Feuchtgebiet mit seinen Flachmooren und Nasswiesen ist Lebensraum für eine Vielzahl heute selten gewordener Pflanzen und Tiere. Das Natur- und Landschaftsschutzgebiet Zeller See Süd ist ein über 220 ha großes Gebiet in der südlichen Verlandungszone des Zeller Sees inmitten einer einzigartigen Bergkulisse des alpinen Zentralraumes. Da das Gebiet sehr groß ist, können Sie es von mehreren Seiten erwandern. Am besten geht das zu Fuß oder mit dem Fahrrad.

### ERREICHBARKEIT:

Von Zell am See Bahnhof mit den Bussen 70 oder 640 nach Schüttdorf oder Strandbad Erlberg.

Von Kaprun mit dem Bus 660 zum „Tischlerhäusl“. Weiter zu Fuß über die Karl-Vogt-Straße Eingang Tennishalle oder Porsche Reitclub.



# WiesenKönigReich

## Feuchtgebiet Zeller See



### WEITERE INFORMATIONEN:

Der im Jahr 2015 errichtete Naturerlebnisweg führt entlang der Wanderwege zu den Besonderheiten des Naturschutzgebietes. Hörstationen, Aussichtspunkte und Informationsportale zeigen die gefährdeten Naturschönheiten, die Entstehung und Pflege der Landschaft und regen zu eigenen Beobachtungen an. [www.wiesenkoenigreich.at](http://www.wiesenkoenigreich.at)



# GEFÜHRTE WANDERUNGEN

## KITZSTEINHORN KAPRUN

INFO +43 (0)6547 8621

### TÄGLICH - FASZINATION GIPFELWELT 3000

**15. Mai - 11. September 2016**

Von der Panorama Plattform „Top of Salzburg“ mit einem Nationalpark Ranger durch die Nationalpark Gallery mit 5 Infostationen. Höhepunkt ist der Besuch der Panorama-Plattform Nationalpark Gallery.

TREFFPUNKT: 10:30 Uhr und 13:00 Uhr bei der Gipfelwelt 3000  
DAUER: ca. 50 Minuten

### MITTWOCH - MEIN ERSTER 3000er

**15. Juni - 16. September 2016**

Gemeinsam mit einem Bergführer erlebt man, am Seil gesichert und nach nur 200 Höhenmetern (ca. 1,0 h), sein persönliches 3000er Gipfelglück. Nach dem Abstieg erkunden Sie den Gletscher.

TREFFPUNKT: 09:00 Uhr bei der Talstation Kitzsteinhorn  
DAUER: gesamt ca. 5,0 h

Gipfelwanderung ca. 1,0 h

PREIS: € 83,- inkl. Seilbahnticket und Leihgebühr für Anseilgeschirr und Helm

ANMELDUNG: +43 (0)6547 8621

### DONNERSTAG - GEFÜHRTE FAMILIENWANDERUNG

**30. Juni - 15. September 2016**

Nach der Auffahrt zur Gipfelstation auf 3029 m, einem Rundgang im Gletscherschnee und einer Rutschpartie in der ICE ARENA starten Sie mit Ihrem Wanderführer beim Alpincenter (2.450 m) die Tour.

TREFFPUNKT: 10:00 Uhr bei der Talstation Kitzsteinhorn

DAUER: Gehzeit ca. 3,0 h  
Rückkehr zur Talstation Kitzsteinhorn

ANMELDUNG: +43 (0)664 2010818



## SCHMITTENHÖHE

ANMELDUNG

+43 (0)6542 789-211

ERFORDERL. FÜR GRUPPEN AB 10 PERS.

### MONTAG - KRÄUTERWANDERUNG

**13. Juni - 12. September 2016**

Von Arnika bis hin zum Johanniskraut können Sie bei dieser fachkundigen Führung alles über die Heilkräfte dieser Pflanzen erfahren und bestaunen. Auffahrt mit der Sonnenalm- und Sonnkogelbahn.

TREFFPUNKT: 09:45 Uhr bei der Schmittenhöhebahn Talstation

DAUER: ca. 4,0 h

### DIENSTAG - ALMWANDERUNG

**14. Juni - 13. September 2016**

Gemütlich geht es innerhalb von ca. 1 ½ Stunden auf dem male-ri-schen Pinzgauer Spaziergang zur Hochsonnbergalm. Spezielle Hütten- und Almführung mit Erklärungen zum Almbetrieb, der Viehwirtschaft, der Käserei und dem Leben auf der Alm.

TREFFPUNKT: 09:15 Uhr bei der Schmittenhöhebahn Talstation

DAUER: ca. 4,0 h

### MITTWOCH - FAMILIENWANDERUNG

**15. Juni - 14. September 2016**

Wie leben Schneehase, Steinadler, Murmeltier & Co?

Kinder erfahren spielerisch Wissenswertes über unsere Natur.

TREFFPUNKT: 09:45 Uhr bei der Schmittenhöhebahn Talstation

DAUER: ca. 4,0 h

### DONNERSTAG - PINZGAUER SPAZIERGANG

**7. Juli - 22. September 2016**

Der Pinzgauer Spaziergang ist einer der schönsten Höhenwege der Ostalpen mit berauschender Aussicht auf die Eisgipfel der Hohen Tauern.

TREFFPUNKT: 08:15 Uhr bei der Schmittenhöhebahn Talstation

DAUER: Gehzeit ca. 6,0 h

**FREITAG - 4 SEEN KUNST WANDERUNG****17. Juni - 09. September 2016**

Wander- und Kunstvergnügen in Kombination finden die Gäste während der „4 Seen Kunstwanderung“. Nach der Auffahrt mit der Schmittenhöhebahn verläuft die Wanderung bergab entlang an verschiedenen Skulpturen und idyllischen Speicherteichen.

TREFFPUNKT: 09:45 Uhr bei der Schmittenhöhebahn Talstation  
DAUER: ca. 4,0 - 5,0 h

**SONNTAG - MUSIKWANDERUNG****19. Juni - 21. August 2016**

Von der Elisabethkapelle auf der Schmittenhöhe, wo Sie unsere Musiker willkommen heißen, geht's gemeinsam bei musikalischen Klängen über den Erlebnisweg Höhenpromenade zum Sonnkogel.

TREFFPUNKT: 11:00 Uhr bei der Elisabethkapelle/Schmittenhöhe  
DAUER: ca. 3,0 - 4,0 h

**DIENSTAG - ZEITREISE DURCH KAPRUN!****16. Juni - 13. September 2016**

Die Wanderung startet bei der Burg Kaprun über das Naturschutzgebiet Kapruner Moos bis hin zum Kirchbichl mit dem Meixnerhaus und dem Heimatmuseum weiter zur Klamm und auf den Bürgkogel.

TREFFPUNKT: 09:30 Uhr, Burg Kaprun  
DAUER: Leichte Wanderung, ca. 3,0 - 4,0 h  
6,9 km mit 300 Höhenmetern

ANMELDUNG: wird gebeten, +43 650 50 12 273

BEWEGT-DAS SPORTCAMP

Gerhard Orgler, Landesstrasse 14, 5710 Kaprun, T. +43 650 50 12 273

**GROSSGLOCKNER  
HOCHALPENSTRASSE**

**248km WANDERWEGE**  
BIS AUF  
**3027 Meter!**

Erleben Sie die geführte Tour  
„Den Großglockner erleben“.  
Im Glocknerbus mit einem  
Nationalpark-Ranger

SO NAH AM

*Himmel!*

Die **Großglockner Hochalpenstraße** am Fuße des höchsten Berges Österreichs ist die schönste Panoramastraße Europas. Auf 48 Kilometern führt sie mitten in das Herz des Nationalparks Hohe Tauern bis auf 2.571 Meter Seehöhe und endet am längsten Gletscher der Ostalpen, der Pasterze. Zahlreiche Themenlehrwege, spannende Ausstellungen und Spielplätze laden zu einem unvergesslichen Naturerlebnis im größten Nationalpark Mitteleuropas.



grossockner.at





# NATIONALPARK HOHE TAUERN



## GLOCKNERRUNDE

**1. Juli – 15. September 2016**

In 7 Etappen von Kaprun nach Kals am Großglockner und über das Glocknerhaus und Fusch wieder zurück nach Kaprun.

Die erste und letzte Nacht (Anreise & Abreise) nächtigen Sie in Bruck an der Glocknerstraße. Auch 4-6 Tage Varianten sind möglich - einfach unverbindlich Anfragen!

- 8 Übernachtungen in Hütten und Gasthöfen (teilweise Lagerbetten) mit Halbpension und Lunchpaket
- 1 x Bergfahrt Hochgebirgsstausee Mooserboden in Kaprun
- Führung auf Anfrage möglich
- Bahnreise möglich

PAUSCHALPREIS PRO PERSON € 399,00

### KONTAKT UND BUCHUNG:

Ferienregion Nationalpark Hohe Tauern GmbH  
Gerlos Straße 18, 5730 Mittersill  
Tel. +43 (0) 6562 /409 39  
ferienregion@nationalpark.at

Weitere Aktivitäten des Nationalparks finden Sie in einem eigenen Flyer.

## NATIONALPARK SONDERTOUR: 8x3000



## NATIONALPARK SONDERTOUR – 8x3000

**16./17. Juli 2016 und 20./21. Juli 2016**

Diese Hochtour nördlich vom Großglockner ist ein wahres Schmankehl für Gipfelsammler. Eine gute Kondition und Trittsicherheit in Schnee und Eis sind für diese Unternehmung ein MUSS. Am ersten Tag erfolgt der Anstieg zum Heinrich-Schwaiger-Haus. Bereits sehr früh starten wir am nächsten Tag und überschreiten 8 Berge über 3000 m. Beim Erreichen der Franz-Josefs-Höhe übertrifft der Stolz die Müdigkeit und die TeilnehmerInnen werden per Taxi wieder nach Kaprun zurückgebracht.

TREFFPUNKT: 1. Tag: 13:00 Uhr, Gasthof Kesselfall, Kaprun

RÜCKKEHR: 2. Tag: ca. 20:00 Uhr

SCHWIERIGKEIT: Konditionsraubende anspruchsvolle Hochtour:

1. Tag ca. 700 Hm (Anstieg)

2. Tag ca. 1.600 Hm (Abstieg)

PREIS: € 150,00 pro Person. (inkl. Fahrtk.), zzgl. Kosten für Hüttennächtigung und Verpflegung.

ANMELDUNG: bis spätestens 10 Tage vor der Tour bei der Nationalparkverwaltung Hohe Tauern: Tel. +43 (0)6562 40849-33

TEILNEHMER: min. 7 Personen

Weitere Aktivitäten des Nationalparks finden Sie im Jahresprogramm 2016.

## HOCHGEBIRGSSTAUSEEN KAPRUN

INFO +43 (0)50313 23201



### TÄGLICH - STAUMAUERFÜHRUNG

ab 28. Mai 2016

Interessierten wird die seltene Möglichkeit geboten, das Innenleben des Bauwerks kennenzulernen.

TREFFPUNKT: 10:00 - 15:15 Uhr, im 45-Minuten-Takt  
direkt am Kiosk Mooserboden Speicher  
DAUER: ca. 1,0 h  
PREIS: Erw. € 5,50 | Berg-/Talf. Hochgebirgsstauseen € 19,90  
Kind (6-15 J.) € 3,- | Berg-/Talfahrt € 12,50  
Familie € 40,- (Eltern mit Kinder -15 J.)  
Bitte reservieren Sie für Gruppen vorab!

### DIENSTAG - KINDERSTAUMAUERFÜHRUNG

Juli - August 2016

Um 13:15 Uhr gratis Kinder-Staumauerführung in das Innere der Mooserbodensperre mit Maskottchen Lizzy.

### MITTWOCH - KRÄUTERWANDERUNG

Mitte Juni - Mitte September 2016

Nach der Auffahrt zu den Hochgebirgsstauseen, Besichtigung der Erlebniswelt Strom & Eis. Kräuterwanderung zu Fürthermoaralm.  
**Bei unbeständigem Wetter findet die Wanderung im Tal statt.**

TREFFPUNKT: 08:30 Uhr vor der Kaprun Info  
DAUER: Ende ca. 13:00 Uhr bei der Fürthermoaralm  
PREIS: Spezialpreise Berg-/Talfahrt Hochgebirgsstauseen  
Erw. € 18,50 | Kind € 12,50 | Fam. € 40,- (Kinder -15 J.)  
ANMELDUNG: bis Dienstag 16:00 Uhr erforderlich unter:  
+43 (0)6547 8080 (Mindestteilnehmerzahl)

### FREITAG - ABENDZAUBER

Juli - August 2016

Ab dem späten Nachmittag ist der Mooserboden von den Menschenmassen verlassen. Die Tierwelt traut sich heraus und erobert die Wege und Hänge wieder zurück. Seltene Einblicke in die hochalpine Welt. Eine exklusive Führung durch die Staumauer, Spaziergang hoch zum markanten Aussichtspunkt Höhenburg.

TREFFPUNKT: 17:00 Uhr, Kesselfallstraße 98  
DAUER: ca. 3 - 4 h  
PREIS: Erw. € 29,- inkl. Transfer Mooserboden und Führung  
Teilnehmerzahl: max. 8 Personen. Reservierung:  
tourismus@verbund.com oder 050 313 23201 bis  
spätestens 12:00 Uhr am Veranstaltungstag. Bei  
Schlechtwetter ersatzlos gestrichen. Für größere  
Gruppen individuelle Angebote auf Nachfrage!

## KLETTERSTEIGARENA HÖHENBURG

ANMELDUNG  
BIS ZUM VORTAG UM 15:00 UHR  
IM VERBUND TOURISMUS BÜRO  
+43 (0)50 313 23201 (MINDESTTEILNEHMERZAHL)

### MITTWOCH UND SAMSTAG - ERLEBNIS KLETTERSTEIG

ab Ende Mai 2016

Egal ob für Anfänger oder erfahrene Kletterer, die Höhenburg bietet für jeden eine Herausforderung.

TREFFPUNKT: 09:30 Uhr Kaprun Hochgebirgsstauseen,  
Kassa Kesselfall, nur bei trockenen Verhältnissen  
DAUER: bis ca. 14:00 Uhr  
PREIS: Erw. € 57,- | Kind (-15 J.) € 46,- | inkl. Bergführer-  
gebühr, Leihrüstung und Transfer Mooserboden  
ANMELDUNG: unbedingt erforderl., bis 15:00 Uhr am Vortag

Die Klettersteigarena Höhenburg ist immer während der Öffnungszeiten der Hochgebirgsstauseen benützbar.



**KITZ KLETTERSTEIG SPORTLICH - MODERN - HERAUSFORDERND**  
**in Taxenbach - ca. 20 km von Zell am See-Kaprun entfernt**  
**Anfang Mai - Ende September 08:00 - 18:00 Uhr**  
**Anfang - Mitte Oktober 09:00 - 17:00 Uhr**



Der Kitz-Klettersteig ist ein moderner und sportlich herausfordernder Klettersteig in der Kitzlochklamm. Eine äußerst gelungene Routenführung in traumhafter Umgebung und Blick in die Wasserwelt der Kitzlochklamm. Er ist eine perfekte Ergänzung zu einer der schönsten Klammern in der Alpenregion.

**KLETTERLÄNGE:** 300 m  
**HÖHENMETER:** 150 m  
**SCHWIERIGKEIT:** Stellen D, meistens C, die Variante „Höhle-sprint“ ist extrem schwer, mit E/F bewertet  
**DURSCHSTIEGSZEIT:** ca. 2-3 h, Kletterabenteuer für geübte Kletterer!  
**BEGEHBARKEIT:** nur während der Klamm-Öffnungszeiten  
**EINTRITTSPREISE:** Erw. € 6,00 | Kinder (6-18 J.) € 4,00 weitere Infos laut Kitzlochklamm-Prospekt o. Aushang.

Der Zu- und Abstieg erfolgt über die Steganlage der Kitzlochklamm. Daher ist der Eintritt zur Klamm zu bezahlen.

INFO: Tourismusverband Taxenbach, Marktstr. 33, 5660 Taxenbach, +43 (0)6543 5252, [info@taxenbach.at](mailto:info@taxenbach.at)/[www.taxenbach.at](http://www.taxenbach.at) oder Kitzlochklamm-Kassa: +43 (0)6543 5219, [www.kitzlochklamm.at](http://www.kitzlochklamm.at)

### **KLETTERSTEIGE IN WEISSBACH** **ca. 37 km von Zell am See-Kaprun entfernt**

Das Bergsteigerdorf Weißbach bei Lofer wird von fünf Gebirgsstöcken umrahmt: Loferer und Leoganger Steinberge, Steinernes Meer, Hochkaltergruppe und Reiter Alpe.

- Kinderfreundlicher Klettersteig „Die zahme Gams“ - B/C
- „Die Weiße Gams“ - D
- „Die Wilde Gams“ - E/F
- Klettergarten Brechlplatte - 8 Plattenklettereien in leichten bis mittleren Schwierigkeitsgrad

INFO: Unterweißbach 36, 5093 Weißbach/Lofer, +43 (0)6582 8352, Alpenschule Markus Hirnböck, +43 (0)664 441206, [www.weissbach.at/kletterdorf-topos](http://www.weissbach.at/kletterdorf-topos)

Klettersteigausrüstung kann bei der Eintrittsstelle der Seisenbergklamm ausgeliehen werden.



patagonia  MARTINI SPORTSWEAR AUSTRIA SALOMON 

THE NORTH FACE

MCKINLEY

ARC'TERYX

HAGLÖFS

REGATTA 

PeakPerformance

LOWA

Intersport Scholz | Bahnhofstraße 13 | 5700 Zell am See  
 Telefon: 06542/72606 | [www.intersport-scholz.at](http://www.intersport-scholz.at)  
 Montag - Freitag 08:30 - 18:30 | Samstag 08:30 - 18:00  
 Sonn- und Feiertag 08:30 - 12:00 und 16:00 - 18:00

# WANDERERLEBNISBUS MAISKOGEL | KAPRUN

Der WanderErlebnisbus ermöglicht den Sommergästen der Region Zell am See-Kaprun die Auffahrt bis auf 1.540 m zum Ausgangspunkt der schönsten Wanderungen. Der WanderErlebnisbus ist somit eine perfekte Möglichkeit, um das wunderbare Wandergebiet am Maiskogel zu erschließen.

Weiters bietet der WanderErlebnisbus die Möglichkeit zum Start und Endpunkt einer der schönsten Wanderungen in Kaprun, dem Alexander Enzinger Weg, zu gelangen!

## AUCH FÜR DAS LEIBLICHE WOHL UNSERER WANDERGÄSTE IST GESORGT!

Die Almhütten und Berggasthöfe laden zum Einkehren ein und bieten regionale Spezialitäten, wie Bergkäse, Holundersaft oder einem Schnaps aus eigener Herstellung, an.

## FOLGENDE BERGHÜTTEN HABEN FÜR SIE GEÖFFNET:

Jausenstation Unteraigen, Jausenstation Stangerbauer, Maiskogel Alm Ranch, Unterbergalm und Glocknerblick.



**PREIS:** Erwachsene: Berg- u. Talfahrt € 13,00  
nur Bergfahrt € 7,00  
Kinder unter 15 J.: Berg- u. Talfahrt € 8,00  
nur Bergfahrt € 4,00

**ANFAHRT:** Genügend Gratis-Parkplätze und öffentliche Bushaltestelle (660) direkt beim öffentlichen Parkplatz Schaufelberg

**ADRESSE:** 5710 Kaprun, Einstiegstelle: Parkplatz Maisiflitzer, Einödweg 3

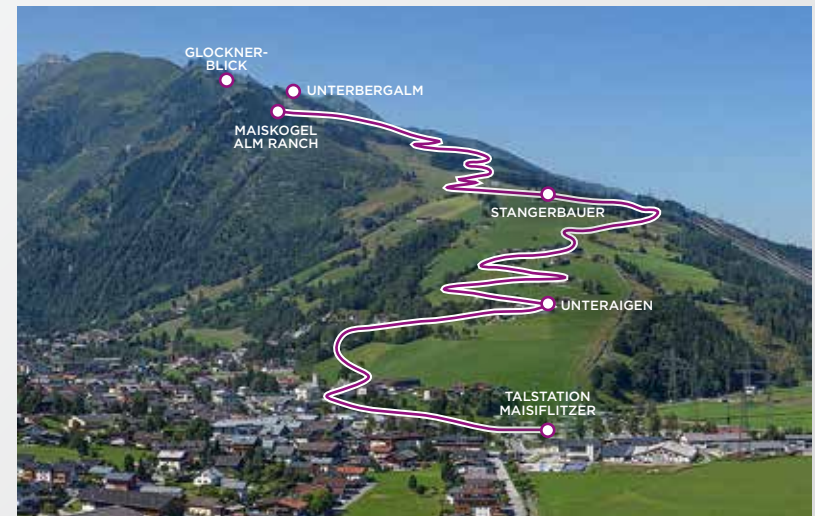
**ABFAHRTSZEITEN:** 15.05. - 15.10.2016, täglich, 09:00 - 16:00 Uhr

**BERGFAHRT: Zu jeder vollen Stunde**  
Abfahrt Richtung Maiskogel beim Parkplatz Maisiflitzer, Schaufelberg (09:00, 10:00, 11:00 Uhr ..., letzte Bergfahrt um 16:00 Uhr)

**TALFAHRT: Zu jeder halben Stunde**  
Abfahrt Richtung Tal ab Maiskogel Alm Ranch (09:30, 10:30, 11:30 Uhr ..., letzte Talfahrt um 16:30 Uhr)

Bitte beachten: Gruppentransfer nur auf Voranmeldung möglich

**KONTAKT:**  
Europa Sportregion-Shuttle e.U., Taxiservice Kaprun  
Tauern SPA Straße 1b, 5710 Kaprun, Tel. +43 (0)6547 20520  
**Shuttle Hotline: +43 (0)664 266 81 93, info@ts-kaprun.at**







## KITZSTEINHORN DER GLETSCHER



Der Sommer am Kitzsteinhorn. Ein Erlebnis für sich. Direkt am Nationalpark Hohe Tauern und inmitten der höchsten Berge Österreichs gelegen, zeigt sich die hochalpine Natur von ihrer spektakulärsten Seite.

### GIPFELWELT 3000

Erleben Sie ganz oben am Kitzsteinhorn die Faszination, Energie und Erhabenheit der hochalpinen Natur: Direkt am Nationalpark Hohe Tauern gelegen, eröffnet Ihnen die Gipfelwelt 3000 grandiose Einblicke und Ausblicke.

### CINEMA 3000

Spektakulär und zum Greifen nah – so präsentieren sich Ihnen auf einer 8 Meter breiten Leinwand eindrucksvolle Naturstimmungen und scheinbar grenzenlose Panoramabilder.

### PANORAMA-PLATTFORM „TOP OF SALZBURG“

Salzburgs höchstgelegene Panorama-Plattform mit Photopoint bietet erhabene Ausblicke ins Tal, auf den Zeller See und die schier endlose Gipfelkette der Kalkalpen.

### NATIONALPARK GALLERY

Spannende Infostationen, mystisch im Berginneren gelegen, und eine eindrucksvolle Panorama-Plattform.

### ICE ARENA (ANFANG JULI – ENDE AUGUST)

Ein wenig unterhalb des Gipfels erwartet Sie ein Erlebnisbereich, der so in Österreich einzigartig ist: die ICE ARENA mit Rutschbahnen im Sommerschnee, Schneestrand, ICE Bar u.v.m.

### GRATIS GEFÜHRTE NATIONALPARK RANGER TOUR

Täglich ab 15.05.2016 kostenlos geführte Infotour mit einem Nationalpark Ranger durch die Gipfelwelt 3000: Von Salzburgs höchstgelegener Panorama-Plattform „Top of Salzburg“ geht es durch die mystisch im Berginneren gelegene Nationalpark Gallery. Höhepunkt der Führung ist die Panorama-Plattform Nationalpark Gallery.

Gletscherbahnen Kaprun AG  
office@kitzsteinhorn.at  
InfoService T. +43 (0) 6547 8621  
www.kitzsteinhorn.at





# SCHMITTENHÖHE ZELL AM SEE



Ob ein Freeride-Erlebnis in Österreichs höchstgelegenen Elektro-Motocross Park, Bergyoga auf 2.000 m mit Aussicht auf das einzigartige Bergpanorama oder eine Kulturwanderung durch einen der größten Freiluft-Kunsträume Europas? Action, Spaß, Kultur und Entspannung, auf der Schmitten in Zell am See findet jeder sein ganz persönliches Highlight.

## FAMILIENERLEBNISSE

Die Höhenpromenade und Schmidolins Feuertaufe sind zwei von vielen Erlebnis(rei)chen auf der Schmitten, wo Familien voll auf ihre Kosten kommen. Bei Schmidolins Feuertaufe wird auf den Spuren von Schmidolin, dem Drachen der Schmittenhöhe, die Familienwanderung von Station zu Station zum Abenteuer.

## ACTIONREICH

Elektro-Fahrspaß in luftiger Höhe wartet im Elektro-Motocross Park auf Groß und Klein. Ohne Lärm, ohne Benzin und ohne heißen Auspuff. Noch dazu abgasfrei geben Jugendliche und Erwachsene mit der Freeride E von KTM Gas. Alle Kinder von 6 – 14 Jahren können auf OSET-Bikes im Kinder-Parcours mit Hindernissen Gleichgewicht und Balance auf die Probe stellen.

## YOGA & JODELN AM BERG

Im Liftticket inkludiert sind zahlreiche kostenlos geführte Wanderungen sowie Yoga und Jodeln am Berg. Beim Entspannungserlebnis auf 2.000 m führt die erfahrene Yoga-Trainerin Erica Zehentner die Teilnehmer während einer zweistündigen Yoga-Lektion in die Kunst der indischen Körperübungen ein. Termine: 09., 16., 20., 30. Juli und 03., 10. August; Treffpunkt: 08:15 Uhr, Schmittenhöhebahn Talstation.

Dem gebürtigen Pinzgauer Thomas Reitsamer wurde die Begabung für Musik in die Wiege gelegt und Jodeln zählt zu einem seiner größten Talente. Im Jodel-Workshop am Berg lernen die Teilnehmer neben dem "Juchizen" spezielle Atemtechniken und werden über die Jodel-Geschichte und verschiedene Jodelarten unterrichtet. Termine: Jeden Do., Juli + August; Treffpunkt: 09:45 Uhr, Schmittenhöhebahn Talstation; Dauer Jodelkurs: ca. 1,5 Stunden.

Schmittenhöhebahnen AG  
Info-Tel. +43 (0) 6542/789-211  
infocenter@schmitten.at, www.schmitten.at





# HOCHGEBIRGSSTAUSEEN KAPRUN

FASZINIERENDE WELT  
AUS NATUR UND TECHNIK

**Verbund**

Mit eigenen Busshutteln ab Kesselfall und dem Lärchwand Schrägaufzug, dem größten Schrägaufzug Europas gelangen Sie bequem in über 2.000 m Höhe zum Stausee Mooserboden. Mitten in den Hohen Tauern können Sie die perfekte Mischung aus Technik und Natur erleben. Zahlreiche Wanderwege laden zum Erkunden ein, eine Staumauerführung gewährt Einblicke hinter die Kulissen der Stromerzeugung, eine Klettersteigarena lockt zur sportlichen Herausforderung und der Mooserboden ladet mit versteckten Winkeln zum Energie tanken und Erholen ein.

**KRÄUTERLEHRPFAD:** Grüne Wiesen, bevölkert von Ziegen, Schafen und Kühen, dazwischen tummeln sich Murmeltiere und andere Bergbewohner. Eine leichte Wanderung für Familien ist der Kräuterlehrpfad vom Mooserboden zur Fürthermoaralm. Ziel ist eine der letzten bewirtschafteten Almen im Salzburger Land. Wanderschuhe geschnürt und auf Entdeckungsreise gehen. Alpenblumen und Brettljause – alles nur eine kurze Wanderung entfernt.

**MIT KINDERN WANDERN – UND LERNEN:** Kinderpfad entlang des Mooserbodenspeichers: Bei der Rätsel Rallye erfahren Sie spielerisch mehr über Natur und Technik. An der Kassa erhalten die Kinder ein Heftchen mit einem Plan und einer Anleitung. Sechs Mal werden Fragen zu Natur und Technik gestellt. Mit der Antwortkarte erhalten die Kinder eine kleine Überraschung im Kiosk bei der Erlebniswelt Strom.

**TIEF HINEIN – INS INNERE DER STAUMAUER:** Mit einer Staumauerführung bieten wir Interessierten die seltene Möglichkeit, das Innenleben des Bauwerks kennenzulernen. Treffpunkt ist direkt am Kiosk Mooserboden-Speicher.

**EINTAUCHEN IN DIE ERLEBNISWELT STROM:** In den Ausstellungsräumen können Groß und Klein in die faszinierende Welt und dem Mythos Kaprun tauchen. Geschichte, Bauwerk, Fauna, Flora und das Wechselspiel von Stromerzeugung und Natur werden in zwei Ausstellungsräumen beleuchtet.

**ACTIVE PACKAGE – für Gruppen ab 15 Pers.:** Transfer Mooserboden, Staumauerführung, geführte Tour Klettersteigarena mit geprüftem Bergführer. Erw. € 45,- | Jugend (-18 J.) € 35,- | gegen Voranmeldung.

Verbund Tourismus GmbH  
Info-Tel. +43 (0)50313-23201  
tourismus@verbund.com, www.verbund.com/tourismus

## ALLE HÜTTEN VON KAPRUN



### FÜRthermoaralm am Mooserboden 1.803 m

Idyllisch liegt die Alm zwischen den Stauseen Mooser- und Wasserfallboden im Kaprunertal. Per Bus oder über Wanderwege leicht erreichbar. Der Weg führt durch

saftige Almwiesen bevölkert von Rindern, Schafen, Ziegen und durch die hochalpine Bergwelt, umringt von etlichen 3.000er. Murmeltiere pfeifen und so mancher Geier zieht hier, am Rande des National Parks Hohe Tauern, seine Kreise. Kulinarisch lockt die Alm mit hausgemachten Kaspressknödel, Kaiserschmarrn, Almsalaten und einer leckeren Almjause. Käse, Butter, Speck, Milch, Buttermilch, Schnäpse und frische Säfte kommen aus unserer Landwirtschaft. Wer eine kleine Zeitreise unternehmen will, ist im angeschlossenen Almmuseum (Almhütte aus dem 18. Jhdt.) gut aufgehoben. Es bietet Einblick in die damals, wie heute, mühevollen Arbeit in den Bergen. Wer sich besinnen möchte, ist bei unserer Almkapelle herzlich willkommen. Für Familien schließen ein kleiner Streichelzoo und ein Spielplatz mit Go Kart und Indoor Trampolin das Ausflugsangebot perfekt ab. **Öffnungszeiten:** Mitte Juni - Ende Sept.

**FÜRthermoaralm** Familie Aberger Dick • Mooserbodenstr. 10  
Tel. +43 (0)6547 7158 23435 oder Mobil +43 (0)650 4246861  
office@fuerthermoar.at • www.fuerthermoar.at



### Salzburger Hütte am Kitzsteinhorn 1.860 m

Schöner, leichter Ausflug zu Gamsen, Murmeltieren und Edelweiß. Abseits vom Rummel, echte Gemütlichkeit bei zünftiger Jause. (Bei uns gibt es den „weltbesten

Kaiserschmarrn“). Auf Bestellung machen wir gerne Pinzgauer Spezialitäten, wie Speckknödel und Kasnocken usw. Ideal für Hütengaudi mit Freunden – auch Übernachtung im Matratzenlager möglich. Die Hütte liegt direkt an der spektakulären Bikestrecke Kaprun-Maiskogel-Kitzsteinhorn. Ein toller Downhill über anspruchsvolle Singeltrails. Neu: Kinderbereich mit Brunnen und Wasserrad.

**Öffnungszeiten:** Anfang Juni – Ende September



### Salzburger Hütte am Kitzsteinhorn

Familie Klawunn • Tel. +43 6549 73 49 (das ganze Jahr)  
Tel. +43 664 373 45 87 (während der Öffnungszeiten)



### EDERALM 1.420 m

#### Öffnungszeiten:

Mitte Juni – Anfang September  
Tel. +43 (0)664 391 85 77  
oder +43 (0)664 391 87 27



### GLEIWITZERHÜTTE 2.176 m

#### Öffnungszeiten:

11. Juni – Anfang Oktober  
Tel. +43 (0)664 92 94 989  
mit Übernachtungsmöglichkeit



### BERGRESTAURANT

#### GLETSCHERMÜHLE 2.452 m

#### Öffnungszeiten:

Täglich von 09:00 – 16:15 Uhr  
Tel. +43 (0)6547 8621



### ALPENGASTHOF

#### GLOCKNERBLICK 1.670 m

#### Öffnungszeiten:

Mitte Juni – Ende September  
Tel. +43 (0)664 8206000



### JAUSENSTATION & PENSION

#### GUGGENBICHL 865 m

**Öffnungszeiten:** bis Ende Mai und Anf. Juli – Ende Sept., Di – So ab 15:00 Uhr  
Mittag auf Anfr., Tel. +43 (0)6547 8578  
mit Übernachtungsmöglichkeit



### HÄUSLALM 1.976 m

#### Öffnungszeiten:

Anfang Juli – Mitte September  
Tel. +43 (0)6547 7024  
mit Spielplatz und kleinem Streichelzoo



### HEINRICH SCHWAIGER HAUS 2.802 m

#### Öffnungszeiten:

Mitte Juni – Ende September  
Tel. +43 (0)664 6565 555  
mit Übernachtungsmöglichkeit







**KESSELFALL ALPENHAUS 1.068 m**

**Öffnungszeiten:**  
Anfang Juni – ca. Anfang Oktober  
Täglich, Tel. +43 (0)664 92 52 828  
mit Übernachtungsmöglichkeit



**KITZSTEINHORN  
GIPFEL RESTAURANT 3.029 m**

**Öffnungszeiten:** ganzjährig geöffnet  
Täglich von 09:30 – 16:15 Uhr  
Tel. +43 (0)6547 8621



**KLAMMSEESTÜBERL 850 m**

**Öffnungszeiten:**  
14. Mai – 25. September 2016  
Täglich  
Tel. +43 05 0313 23 229



**KREFELDERHÜTTE 2.295 m**

**Öffnungszeiten:**  
Mitte Juli – Ende August  
Tel. +43 (0)6547 7780  
mit Übernachtungsmöglichkeit



**BERGRESTAURANT  
MOOSERBODEN 2.040 m**

**Öffnungszeiten:**  
28. Mai – Mitte Oktober, täglich  
Tel. +43 (0)6547 84580



**MAISKOGEALM RANCH 1.540 m**

**Öffnungszeiten:**  
Anf. Mai – Ende Oktober und auf Anfrage!  
Tel. +43 (0)676 52 75 740  
mit Streichelzoo



**ALMWIRTSCH. SCHNECKENEITH 920 m**

**Öffnungszeiten:** Ende Mai – Ende Sept.,  
täglich, Tel. +43 (0)664 25 24 469  
oder +43 (0)664 51 26 999  
mit Übernachtungsmöglichkeit



**JAUSENSTAT. STANGERBAUER 1.100 m**

**Öffnungszeiten:** Anfang Juli – Mitte Sept.  
ansonsten auf Anfrage!  
Tel. +43 (0)6547 8804  
mit Übernachtungsmöglichkeit



**JAUSENSTAT. UNTERAIGEN CA. 860 m**

**Öffnungszeiten:** Täglich bis ca. Mitte  
September, Tel. +43 (0)6547 7277 oder  
0664 51 08 209  
mit Übernachtungsmöglichkeit



**UNTERBERGALM 1.570 m**

**Öffnungszeiten:**  
13. Juni – Ende September  
Tel. +43 (0)6549 7376  
oder +43 (0)664 44 27 666

## ALLE HÜTTEN VON ZELL AM SEE



**AREITALM 1.398 m**

Lust am Essen – Lust am Genießen! Alle Areitalm-Spezialitäten werden frisch zubereitet: raffiniert, leicht aber doch herzhaft, den Jahreszeiten angepasst. Auf der Speisekarte findet man immer wieder neue Überraschungen: traditionelle österreichische Küche aber auch alte Rezepte neu interpretiert.

Lassen Sie sich in die wunderbare Welt der Gaumenfreuden entführen und genießen Sie in vollen Zügen das traumhafte Panorama auf der Terrasse.

**Öffnungszeiten:**  
04. Juni – 11. September 2016

**AREITALM**  
Tel. +43 (0)6542 57177, info@areitalm.at, www.areitalm.at



## BERGRESTAURANT JAGA-ALM 1.200 m

Genießen Sie unsere heimischen Spezialitäten aus eigener Landwirtschaft und Jagd auf unserer herrlichen Sonnenterrasse oder in den gemütlichen Stuben. Streichelzoo, Kinderspielplatz und Kinderspielzimmer stehen den Kids zum Herumtollen zur Verfügung.

### Öffnungszeiten:

21.05. – 15.10.2016, täglich  
08:00 – 24:00 Uhr



**BERGHOTEL JAGA-ALM** Zimmer und Hotelappartements mit All-Inclusive Verpflegung und Zell am See-Kaprun Sommerkarte. Familie Pfeffer, 5700 Zell am See, Sonnalmweg 57  
Tel. +43 (0)6542 72969, info@jaga-alm.at, www.jaga-alm.at



## SCHMIEDHOF ALM 1.720 m

Entsteigen Sie dem Trubel im Tal und begeben Sie sich auf 1720 m Seehöhe. Mit jedem Meter den Sie höher steigen fällt der Alltagsstress sprichwörtlich ein Stück mehr ab! Hinauf zur Schmiedhof Alm mit der Sonnalmbahn, dort wo familiäre

Ruhe herrscht und ein wunderbarer Blick Ihrer Sinne beraubt. Pinzgauer Spezialitäten werden bei uns nicht einfach gekocht sondern zelebriert. Für Feiern jeder Art sind wir bestens gerüstet so auch für Ihre Kinder mit vielen tollen Spielzeugen. Folgen Sie dem Wanderweg Nr. 64, dann kann nichts schief gehen.

**NEU ab 2016:** Unser AlmTaxi bringt Sie nach telefonischer Vereinbarung gerne ins Tal oder auf den Berg.

### Öffnungszeiten: Juni – Okt., je nach Witterung

09:00 – 19:00 Uhr, nach Bedarf auch länger, Dienstag Ruhetag, Juli + August kein Ruhetag, Tel. +43 (0)664 18 26 290

**SCHMIEDHOF ALM** Fam. Mayr, 5700 Zell am See, Schmitten 117  
servus@schmiedhofalm.at, www.schmiedhofalm.at



## SCHMITTEN CAFÉ 1.965 m

Abschalten und zurücklehnen, genau dafür ist das Schmittten Café bekannt. Im Liegestuhl relaxen und die Aussicht von der Schmittten-Terrasse auf das traumhafte Panorama und über 30 Dreitausender genießen. Highlights für Genießer sind Kaffee und Kuchen sowie Snacks und Imbisse für den kleinen Hunger. Im Schmittten Café gibt es auch Praktisches wie Sonnencreme, Mützen, Sonnenbrillen und originelle Souvenirs.

**Öffnungszeiten:** 14. Mai – 16. Oktober 2016

**SCHMITTEN CAFÉ** Tel. +43 (0)6542 789-221  
stefan.putz@schmittten.at, www.schmittten.at



## SONNKOGEL BERG- RESTAURANT 1.850 m

Den Urlaub so richtig genießen! Im Sonnkogel Restaurant werden Sie mit Gerichten und Schmankerl aus der regionalen Küche verwöhnt. Anschließend kann man auf der großen Sonnenterrasse die Seele baumeln lassen. Im Sommer ist der Sonnkogel Ausgangspunkt für zahlreiche Wanderungen entlang der Höhenpromenade. Hoch hinauf geht es auf der Kletterwand, Spiel und Spaß bietet der Spielplatz Sonnkogel und „Wasser

marsch“ heißt es bei Schmidolins Zaubertrunk. Dort kommt Wasser direkt aus der Erde der Schmittten, womit dann experimentiert und gespielt werden kann.

**Öffnungszeiten:** 11. Juni – 18. September 2016

**SONNKOGEL BERGRESTAURANT** Tel. +43 (0)6542 789-223  
sonnkogel@schmittten.at, www.schmittten.at





**BERGHOTEL BLAICKNER'S  
SONNALM 1.400 m**

**Öffnungszeiten:** Mitte Juni – Mitte  
Sept., Täglich 09:00 – 17:00 Uhr  
Tel. +43 (0)6542 73262



**EBENBERGALM 996 m**

**Öffnungszeiten:**  
Ende April – Ende Oktober  
Di. Ruhetag  
Tel. +43 (0)664 51 13 045



**GLOCKNERHAUS 1.583 m**

Mitte Juni – Anfang September  
täglich  
Tel.: +43 (0)664 23 49 743



**HOCHSONNBERGALM 1.841 m**

**Öffnungszeiten:**  
Anfang Juni – Ende September  
Tel. +43 (0)664 54 55 568  
oder 0664 28 19 053



**HOCHZELLER ALM 1.960 m**

**Öffnungszeiten:** Mitte Mai –  
Mitte Oktober, 09:00 – 17:00 Uhr  
Tel. +43 (0)664 28 10 874  
oder Tel. +43 (0)664 34 10 450



**GASTHOF MITTELSTATION 1.411 m**

**Öffnungszeiten:**  
Mitte Juni – Mitte September  
Ruhetag bei Schlechtwetter  
Tel. +43 (0)664 35 04 069



**PINZGAUER HÜTTE 1.704 m**

**Öffnungszeiten:**  
Anfang Juni – Mitte Oktober  
Tel. +43 (0)6549 7861



**JAUSENSTATION PFEFFERBAUER 900 m**

**Öffnungszeiten:** Mai – Juni und Okt. –  
26.10. Wochenendbetrieb inkl. Feiertage  
Juli – Sept. Di, Mi, Do ab 17:00 Uhr  
Fr, Sa, So ab 11:00 Uhr  
Tel. +43 (0)664 51 26 990



**BERGHOTEL SCHMITTENHÖHE  
SCHNAPS HANS ALM 1.965 M**

**Öffnungszeiten:** Mitte Juni – Mitte Sept.,  
flexible Ruhetage – witterungs-  
abhängig, Tel. +43 (0)6542 72489



**SCHOBER ALM 1.100 m**

**Öffnungszeiten:**  
Täglich ab 09:00 Uhr geöffnet  
Tel. +43 (0)699 17 05 57 64

## ALLE HÜTTEN VON THUMERSBACH



**ENZIANHÜTTE 1.300 m**

**Öffnungszeiten:**  
1. Mai – 31. Oktober  
täglich  
Tel. +43 (0)664 73 55 58 53



**BERGGASTHOF MITTERBERG 1.200 m**

**Öffnungszeiten:**  
Bis Mitte November,  
Montag Ruhetag, Täglich  
Tel. +43 (0)6542 72493



**SCHÜTZINGALM 1.655 m**

**Öffnungszeiten:**  
9./10.07. + 16.07. - 11.09.2016, Ende Sept.  
auf Anfrage, Di. + Mi. Ruhetag  
Tel. +43 (0)664 28 12 492



**STATZERHAUS 2.117 m**

**Öffnungszeiten:**  
Ende Mai – Ende Oktober  
Tel. +43 (0)6542 74438  
oder +43 (0)664 14 45 952



**TÖDLINGALM 1.800 m**

**Öffnungszeiten:**  
Anfang Juni – Mitte September  
Tel.: +43 (0)664 52 85 354  
Eigene Käserei

# STEMPEL FÜR DAS WANDERNADEL-ABZEICHEN

Das Wandernadel-Abzeichen erhalten Sie in der Zell am See oder Kaprun Info!



- Punkteschlüssel:** Der Schwierigkeitsgrad der Wanderung bestimmt die Anzahl der Punkte.
- blauer Stempel 1 Punkt
  - roter Stempel 3 Punkte
  - schwarzer Stempel 5 Punkte
  - Wandernadel gold 40 Punkt
  - Wandernadel silber 30 Punkte
  - Wandernadel bronze 20 Punkte



# WANDERKARTE

## ZELL AM SEE-KAPRUN TOUREN APP

Ob Wandern, Laufen, Mountainbiken, Rennrad fahren oder auch Langlaufen, Winterwandern und Tourenski: in dieser offiziellen App der Region finden Sie über 120 Touren mit Beschreibungen inkl. GPS Daten!

Selbstverständlich können Sie gewünschte Touren offline speichern, dass Sie auch ohne Netz auf die Karten zugreifen können.



## SUMMITLYNX APP

### SAMMELN SIE WANDERNADELN MIT IHREM SMARTPHONE!

Wussten Sie, dass sie bei uns Punkte sammeln und Wandernadeln in Bronze, Silber und Gold „erwandern“ können?

Wer die Punkte nicht herkömmlich mit Stempeln sammeln möchte, kann sich die App „SummitLynx“ auf sein iPhone oder Android Smartphone installieren. Öffnet man die App am entsprechenden Gipfel kann man an diesem einchecken, sogar wenn man keinen Empfang hat.

Für jeden erwanderten Berg und jede Hütte erhält man Punkte - ab einer gewissen Anzahl bekommt man dann die bronzene, silberne oder goldene Medaille in der App. Zeigt man diese bei unseren Tourismusverbänden, erhält man dann auch eine „echte“ Wandernadel zusätzlich zur digitalen Variante.

Wir wünschen viel Spaß beim Wandernadelsammeln!

Mehr auf [summitlynx.com](http://summitlynx.com)



Jetzt herunterladen oder im store nach „summitlynx“ suchen

Impressum: Herausgeber: Zell am See-Kaprun Tourismus GmbH, [www.zellamsee-kaprun.com](http://www.zellamsee-kaprun.com)  
 Stand März 2016, Änderungen vorbehalten; Konzept und Grafik: [www.nindlgrafik.at](http://www.nindlgrafik.at);  
 Fotos: Gletscherbahnen Kaprun AG, Schmittenhöhebahnen AG, Zell am See-Kaprun Archiv,  
 Barbara Loidl / naturwerk, Österreich Werbung, angeführte Gasthäuser, Hütten und Almen

Zell am See-Kaprun Tourismus, 5700 Zell am See, Austria, Tel. +43 (0)6542-770  
[welcome@zellamsee-kaprun.com](mailto:welcome@zellamsee-kaprun.com), [www.zellamsee-kaprun.com](http://www.zellamsee-kaprun.com)






Flagshipstore - Kaprun

**Genieße die Natur - mit allen Sinnen**



Areit Talstation - Zell am See



City XPress - Zell am See



Schmittent Talstation - Zell am See

## **ALLES WAS DEIN BERGSTEIGERHERZ BEGEHRT**

In unseren Shops in der Region Zell am See-Kaprun bei **INTERSPORT Bründl** in **Kaprun** und **INTERSPORT Schmittent** in **Zell am See** findest du Top-Marken, bestes Equipment, Passform-Garantie bei Schuhen, professionelle Beratung von begeisternden Mitarbeitern und vieles mehr! Wir freuen uns auf **DICH!**

NORRØNA

SALOMON

LA SPORTIVA

DYNARET

LOWA  
simply more...

MARATHON

**INTERSPORT Bründl Hauptgeschäft** / Nikolaus-Gassner-Straße 4 / 5710 Kaprun / AT /  
T +43.6547.8388 / F +43.6547.8388-31 / [office@bruendl.at](mailto:office@bruendl.at) /